

Serra dos Alves

TRILHAS DE ACESSO AOS ATRATIVOS

	DIFICULDADE	DISTÂNCIA TOTAL	TRILHA	TEMPO
3	Fácil	1,4 km	1,4 km	20 min
4	Cachoeira Fácil	2,1 km	2,1 km	45 min
4	Cânion Moderada	3,2 km	3,2 km	1h 20
5	Fácil	200 m	200 m	8 min
6	Fácil	4,8 km	278 m	12 min
7	Moderada	3,5 km	1 km	30 min
8	Moderada	7 km	300 m	15 min
9	Difícil	3,6 km	2,3 km	1h 10
10*	Muito Difícil	7,3 km	6 km	2h 30
11	Fácil	14,2 km	600 m	20 min
12	Fácil	17,6 km	250 m	10 min
13**	Fácil	23,1 km	500 m	18 min
14*	Muito Difícil	5,3 km	4 km	2h
15*	Muito Difícil	6,8 km	5,6 km	2h

⚠️ ATENÇÃO

- 10 * Trilhas 10 (Complexo Cânion Boca da Serra), 14 (Complexo da Elvira) e 15 (Cachoeira do Santana). É altamente recomendado estar acompanhado de um condutor local. Procure o CAT Serra dos Alves.
- 13 ** Trilha 13 (Cachoeira dos Borges). É necessária a realização de agendamento. Contato: (31) 98787-6222 - Paulo Henrique

FICHA TÉCNICA Arte: Flora Brina
Designer: Fernanda Assis
Agradecimentos: Laís Jales

Realização



Feito por


MAPA ILUSTRADO

CONHEÇA NOSSOS ATRATIVOS
CONTEMPLA NOSSAS PAISAGENS





COSTUMES E NORMAS LOCAIS

⊗ Não é permitido

 Som automotivo, música alta e barulho.

 Motos nas trilhas.


 Motos e carros em alta velocidade

 Transitar na vila com trajes de banho.

 Deixar lixo nas trilhas e cachoeiras.

 Remover a vegetação.

 Acampamento, fogueira e churrasco nas trilhas e cachoeiras.

 Adentrar trilhas de nível dificuldade "Muito Difícil" desacompanhado de um condutor ambiental local.

 Ter comportamento desrespeitoso com os moradores.



Olá,

Você está em uma Área de Proteção Ambiental. Aqui cuidamos da natureza e primamos pela tranquilidade.

Como um visitante educado, solicitamos a você respeito aos costumes e normas locais e ajuda na conservação de nossas belezas.

Boa estada!

Realização



Feito por



SOBRE O LIXO:

Separe o lixo orgânico do inorgânico. Antes do fim da estadia coloque o seu lixo de forma apropriada nos pontos de coleta existentes na comunidade. Se puder, leve o seu lixo para casa. Isso nos ajuda bastante. O serviço de coleta é precário por aqui.

Faça sua parte!



O Parque está localizado na entrada da comunidade ao lado do (CAT) Centro de Atendimento ao Turista.

Nele você poderá visitar a Cachoeira Dois Córregos com suas águas escuras e lindas formações rochosas.

Há também um exuberante Mirante com vista para a Serra dos Alves, Cânion Boca da Serra e o Vale do Rio do Tanque, além de uma grande diversidade de plantas especiais.

Dentro do parque você poderá visitar ainda o Meliponário, nossa Vila de Abelhas sem ferrão.

Fique atento ao horário de visitação:

Parque: 08 as 16h
CAT - 08 as 18h

Consulte referências de Condutores e outras informações.



MAPA ILUSTRADO

CONHEÇA NOSSOS ATRATIVOS
CONTEMPLA NOSSAS PAISAGENS



Serra dos Alves